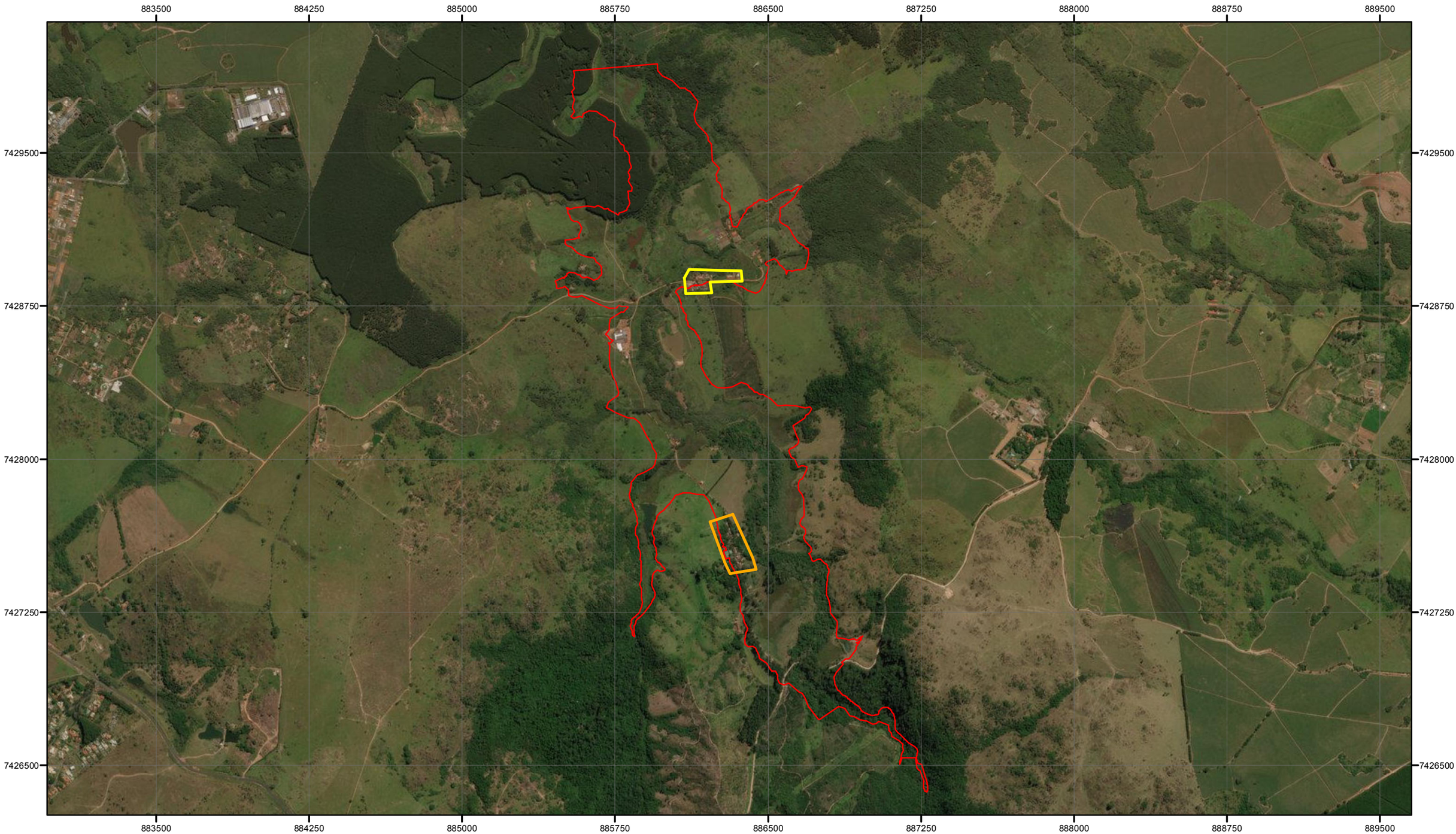


Legenda:

- Área Diretamente Afetada (ADA)
- Sítio Arqueológico Fazenda Pedra Branca
- Sítio Arqueológico Fazenda Pirahy

Escala:

0 200 400 m

1:18.000

N

Mapa de localização:

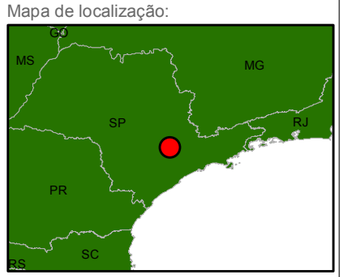


Datum horizontal: SIRGAS 2000 Datum vertical: EGM96 Projeção: UTM Zona: 23S

Fonte:
Diagnóstico (Origem Arqueologia, 2017)
Malha Municipal (IBGE, 2015)
Imagem (Google Earth, 2017)

Empreendedor:
Consórcio Intermunicipal do Ribeirão Piraí.

Título:
Projeto de Prospecções Arqueológicas e Educação Patrimonial para a Barragem do Ribeirão Piraí.

Gestão:
VEC Engenharia e Gestão Ltda. – EPP

Revisão:
00

Folha nº.
01 / 01

Elaboração:

Origem Arqueologia
Patrimonio Cultural e Natural

Responsabilidade Cientfica:
Me. Clayton Galdino

Município: Cabreúva, Indaiatuba, Itú e Salto. Estado: São Paulo Data: 08/02/2018

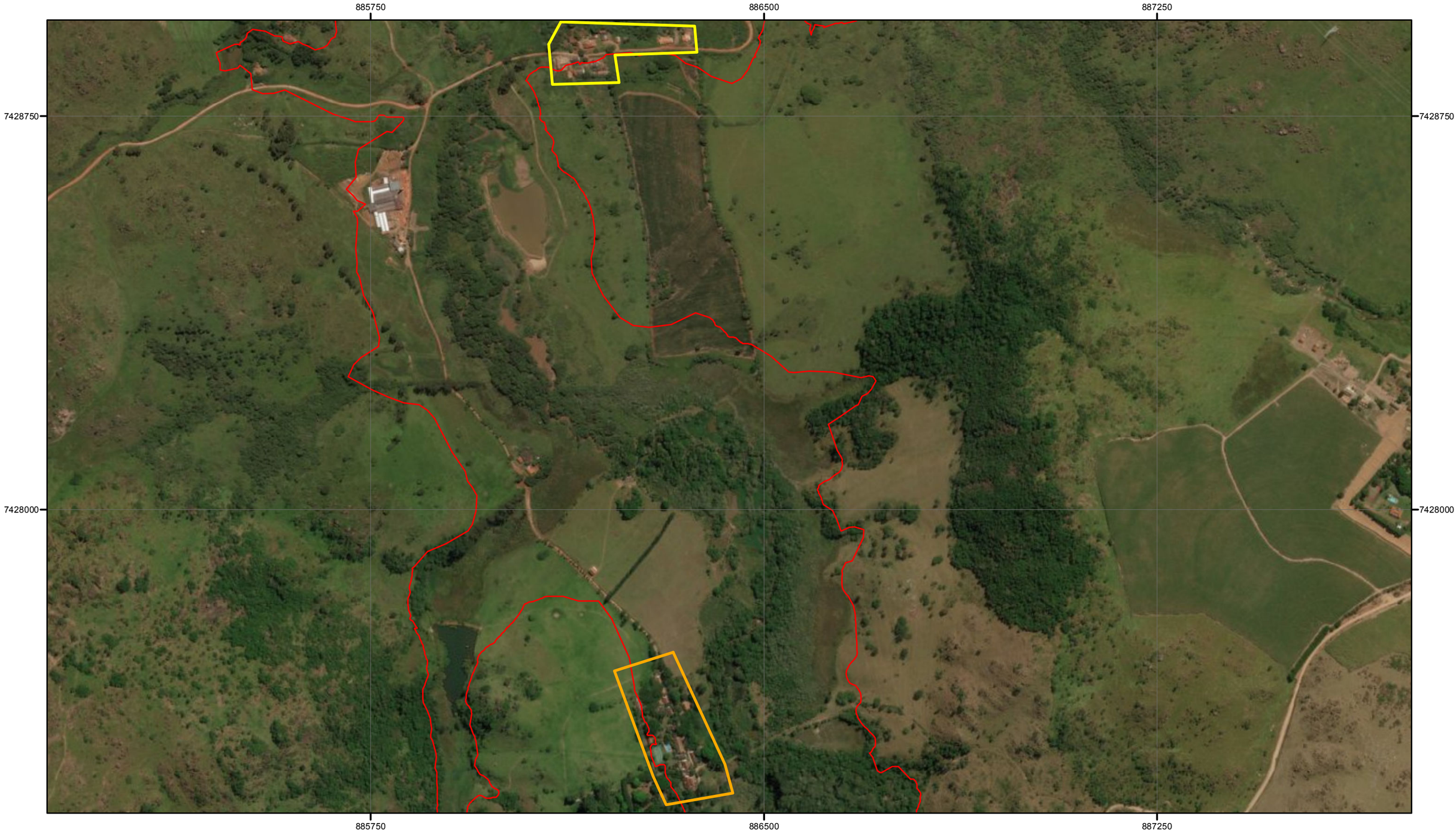


Legenda:

- Área Diretamente Afetada (ADA)
- Sítio Arqueológico Fazenda Pedra Branca
- Sítio Arqueológico Fazenda Pirahy

Escala:
0 100 m
1:7.000

N

Mapa de localização:

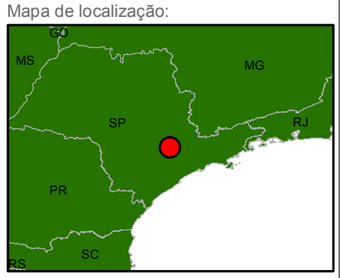


Datum horizontal: SIRGAS 2000 Datum vertical: EGM96 Projeção: UTM Zona: 23S

Fonte:
Diagnóstico (Origem Arqueologia, 2017)
Malha Municipal (IBGE, 2015)
Imagem (Google Earth, 2017)

Empreendedor:
Consórcio Intermunicipal do Ribeirão Piraí.

Título:
Projeto de Prospecções Arqueológicas e Educação Patrimonial para a Barragem do Ribeirão Piraí.

Gestão:
VEC Engenharia e Gestão Ltda. – EPP

Revisão:
00

Folha nº.
01 / 01

Elaboração:
Origem Arqueologia
Patrimonio Cultural e Natural

Responsabilidade Cientfica:
Me. Clayton Galdino

Município: Cabreúva, Indaiatuba, Itú e Salto. Estado: São Paulo Data: 08/02/2018

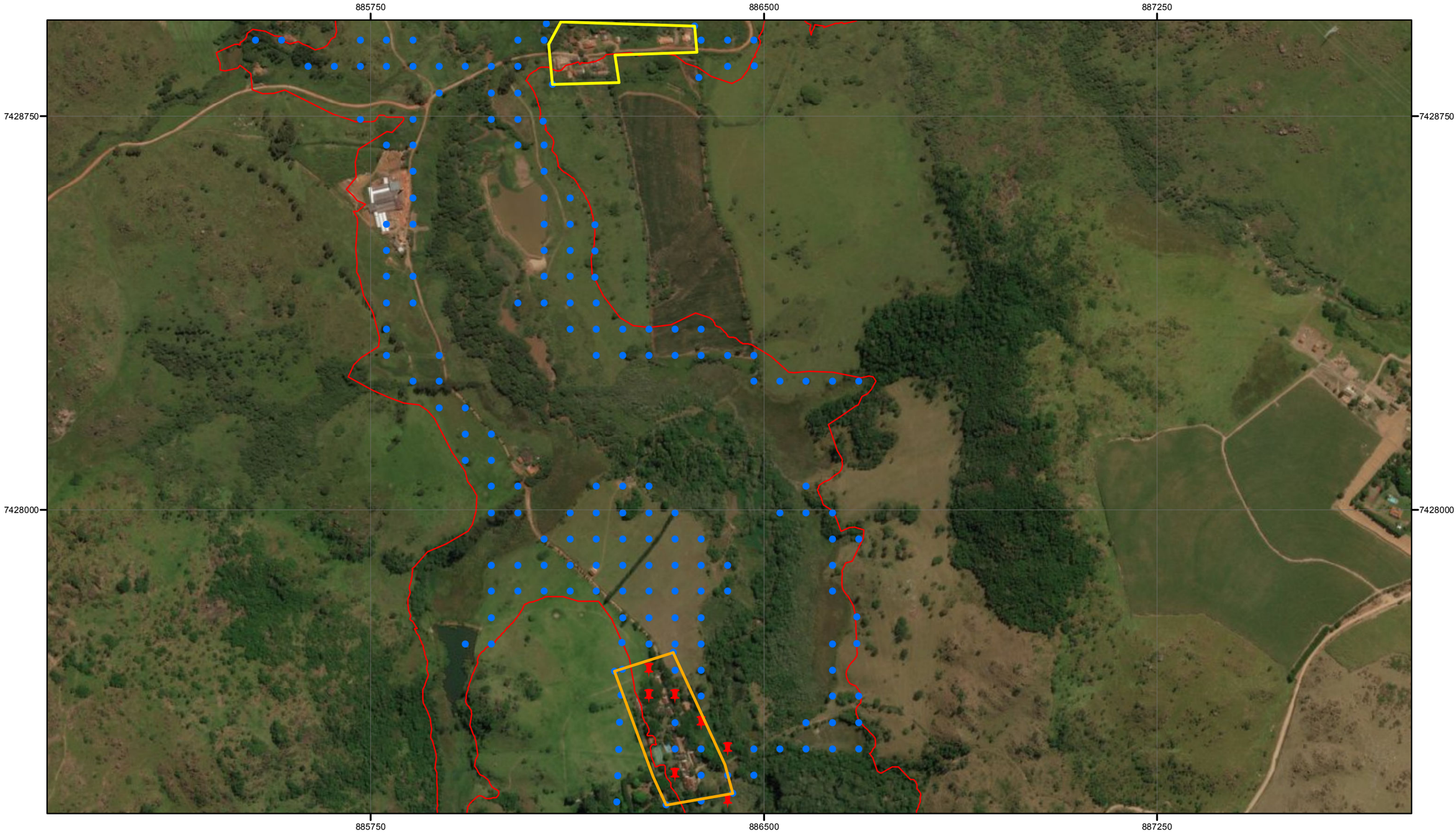


Legenda:

- Área Diretamente Afetada (ADA)
- Sítio Arqueológico Fazenda Pedra Branca
- Sítio Arqueológico Fazenda Pirahy
- Poços Teste com Material
- Poços Teste Sem Material

Escala:
0 100 m
1:7.000

N

Mapa de localização:

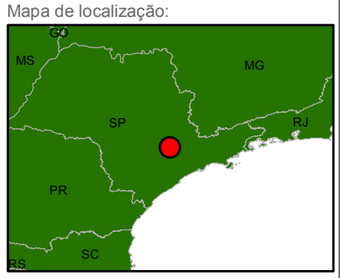


Datum horizontal: SIRGAS 2000 Datum vertical: EGM96 Projeção: UTM Zona: 23S

Fonte:
Diagnóstico (Origem Arqueologia, 2017)
Malha Municipal (IBGE, 2015)
Imagem (Google Earth, 2017)

Empreendedor:
Consórcio Intermunicipal do Ribeirão Piraí.

Título:
Projeto de Prospecções Arqueológicas e Educação Patrimonial para a Barragem do Ribeirão Piraí.

Gestão:
VEC Engenharia e Gestão Ltda. – EPP

Revisão:
00

Folha nº.
01 / 01

Elaboração:
Origem Arqueologia
Patrimonio Cultural e Natural

Responsabilidade Cientfica:
Me. Clayton Galdino

Município: Cabreúva, Indaiatuba, Itú e Salto. Estado: São Paulo Data: 08/02/2018